










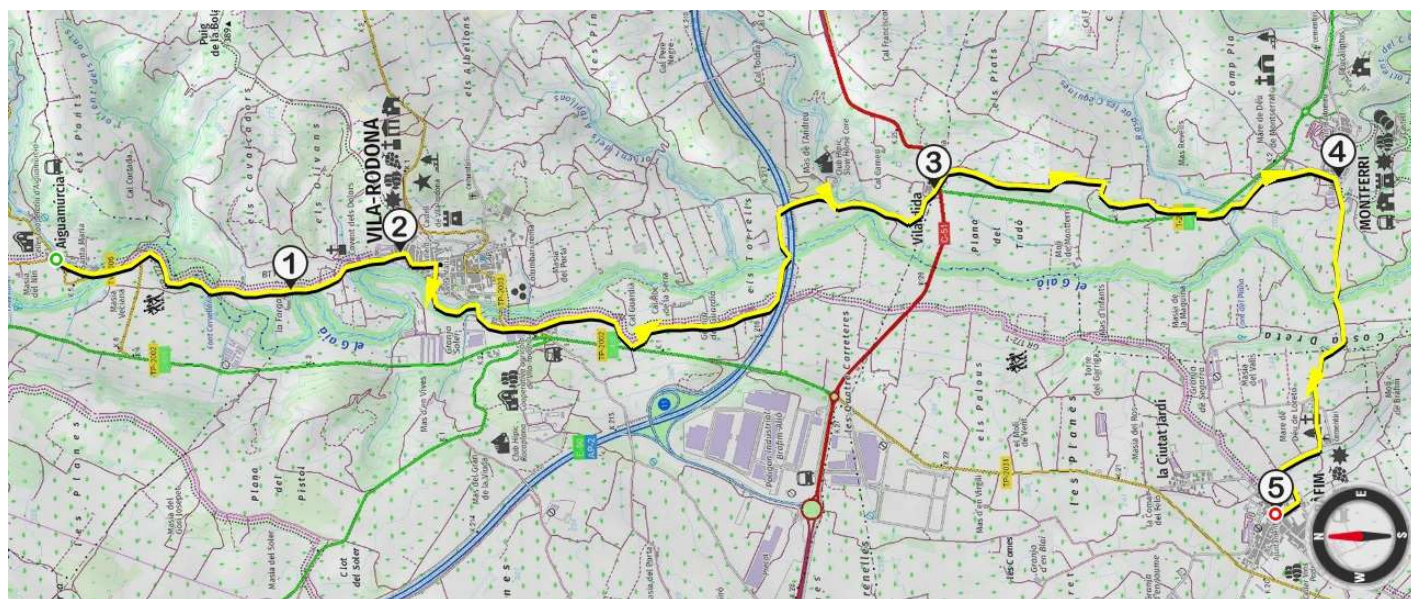
| | | | | | |
|---|--|------------------------|-------------------------|---|---------------|
|   | | Desconfinem-nos | | | Núm. Registre |
| | | | | | XX |
| Tipus activitat | Aiguamúrcia - Bràfim | | | | DATA |
| Excursionisme | | | | | 21/03/2021 |
| Responsable activitat | Ramon Fonts, Josep M Silvestre | Titul./Formac. | Monitor d'excursionisme | | |
| Lloc de Trobada 1 | El Pla de Sta. Maria - Parada bus piscina | Horari | 8:30 |  | 6h |
| Sortida | Aiguamúrcia Celler | Horari | 9:00 |  | 152 m |
| Esmorzar | Vila-rodona | Horari | 9:30 |  | 190 m |
| Punt de pas | Vilardida | Horari | 11:00 |  | 12.11 km |
| Punt de pas | Montferri | Horari | 12:00 |  | no |
| Punt de pas | Bràfim | Horari | 12:45 |  | Baixa |
| Arribada | El Pla de Santa Maria | Horari | 14:00 |  | A |
| Destinatari de l'activitat | Practicants habituals d'excursionisme, amb l'habilitat necessària per vèncer els obstacles del camí. | | | | |
| RISCOS | La pràctica de l'activitat sense les condicions de forma física o l'equipament adequat pot provocar lesions personals o a tercers, i contempla els riscos inherents en tota activitat realitzada en el medi natural. | | | | |
| Material | Calçat adequat preferiblement bota de tresc de canya alta, roba d'abric, paravent, gorra, guants, protecció solar, bastons de tresc, llicència federativa. Aigua i menjar pel camí. Gel hidroalcohòlic , mascaretes FFP2 pel desplaçament, mascaretes higièniques per l'activitat | | | | |
| Descripció activitat | | | | | |
| <p>Sortirem del Pla de Santa Maria en cotxes particulars i deixarem els cotxes a Aiguamúrcia. Com que probablement haurem de compartir cotxe, penseu a portar mascaretes FFP2 pel viatge i mascaretes higièniques per l'activitat. Aconsellem portar-ne 2 per poder fer canvi quan aquesta s'humitegi, així com gel-hidroalcohòlic per netejar-se les mans tot sovint. No es recomana fer l'activitat amb mascaretes FFP2.</p> <p>Sortirem d'Aiguamúrcia pel camí de les Terres del Gaià, que en aquest primer tram coincideix amb el GR172-1 fins a Vila-rodona.</p> <p>El camí es divideix en dos passant cadascun d'ells per un marge del riu. Els dos ramals es retroben al Catllar. Nosaltres seguirem pel marge dret seguint el GR fins a la intercepció amb l'autopista, on traspasarem el riu i seguirem per l'altre marge fins a Vilardida i Montferri. Passarem de nou el riu, trobarem l'ermita de la Mare de Déu del Loreto i arribarem a Bràfim.</p> | | | | | |
| Mesures | | | | | |
| <p>PLA D'EMERGÈNCIA: Aviseu a algun membre de l'organització, que en cas de necessitat trucarà al 112. Seguiu les indicacions de les autoritats competents.</p> <p>MESURES MEDIAMBIENTALS: Comporteu-vos de manera cívica amb la natura, la resta de participants, els responsables de l'activitat i el patrimoni privat i públic per on passi el recorregut de l'activitat. No tireu deixalles, emporteu-vos-les a casa.</p> <p>L'ORGANITZACIÓ: Tots els canvis en l'itinerari, horari o organització de la sortida són responsabilitat exclusiva dels membres de l'organització, que hauran de prendre les mesures que creguin oportunes pel bon desenvolupament de l'activitat.</p> <p>Els participants hauran d'ajustar-se a les indicacions dels membres de l'organització.</p> <p>Els menors d'edat han d'anar acompanyats per pares, tutors o adults degudament autoritzats, i omplir la fitxa oportuna.</p> <p>L'activitat està coberta per una assegurança de RC però tanmateix és obligatori per a tots els assistents disposar de llicència anual de la FEEC en vigor o assegurança temporal que cal demanar als responsables de la sortida abans de l'inici d'aquesta.</p> | | | | | |

| Lloc | Coordenades UTM etrs 89 | Temps parcial | Temps acumulat | Distància parcial | Distància acumulada | Alçada | Dificultat tram |
|---------------|-------------------------|---------------|----------------|-------------------|---------------------|--------|-----------------|
| 0 Aiguamúrcia | 362694/4576715 | 0 | 0 | 0km | 0km | 275 m | Fàcil |
| 1 La Farga | 362481/4575405 | 0:20 h | 0:20 h | 1.59 km | 1.59 km | 263 m | Fàcil |
| 2 Vila-rodona | 362672/4574782 | 0:30 h | 0:50 h | 0.695 km | 2.29 km | 274 m | Fàcil |
| 3 Vilardida | 362946/4571782 | 1:15 h | 2:05 h | 4.52 km | 6.81 km | 227 m | Fàcil |
| 4 Montferri | 362938/4569518 | 0:45 h | 2:50 h | 2.88km | 9.70 km | 217 m | Fàcil |
| 5 Bràfim | 361063/4569919 | 0:45 h | 3:35 h | 2.42km | 12.1 km | 238 m | Fàcil |

Altimetria



Mapa



Col·laboradors



Ajuntament del Pla de Santa Maria