

Esquema línies

Edició 2008



AJUNTAMENT DE REUS



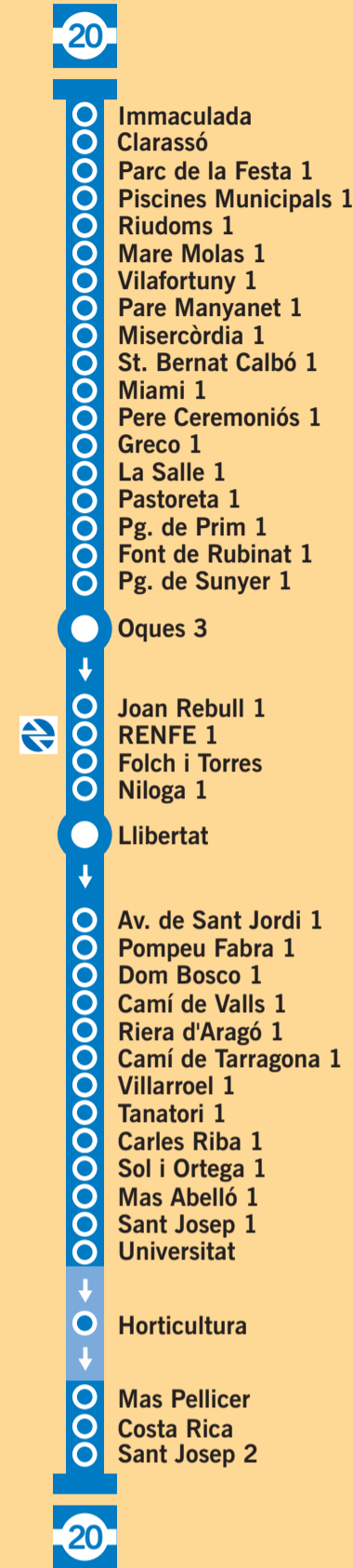
Barri Montserrat
Barri Gaudí



Anada



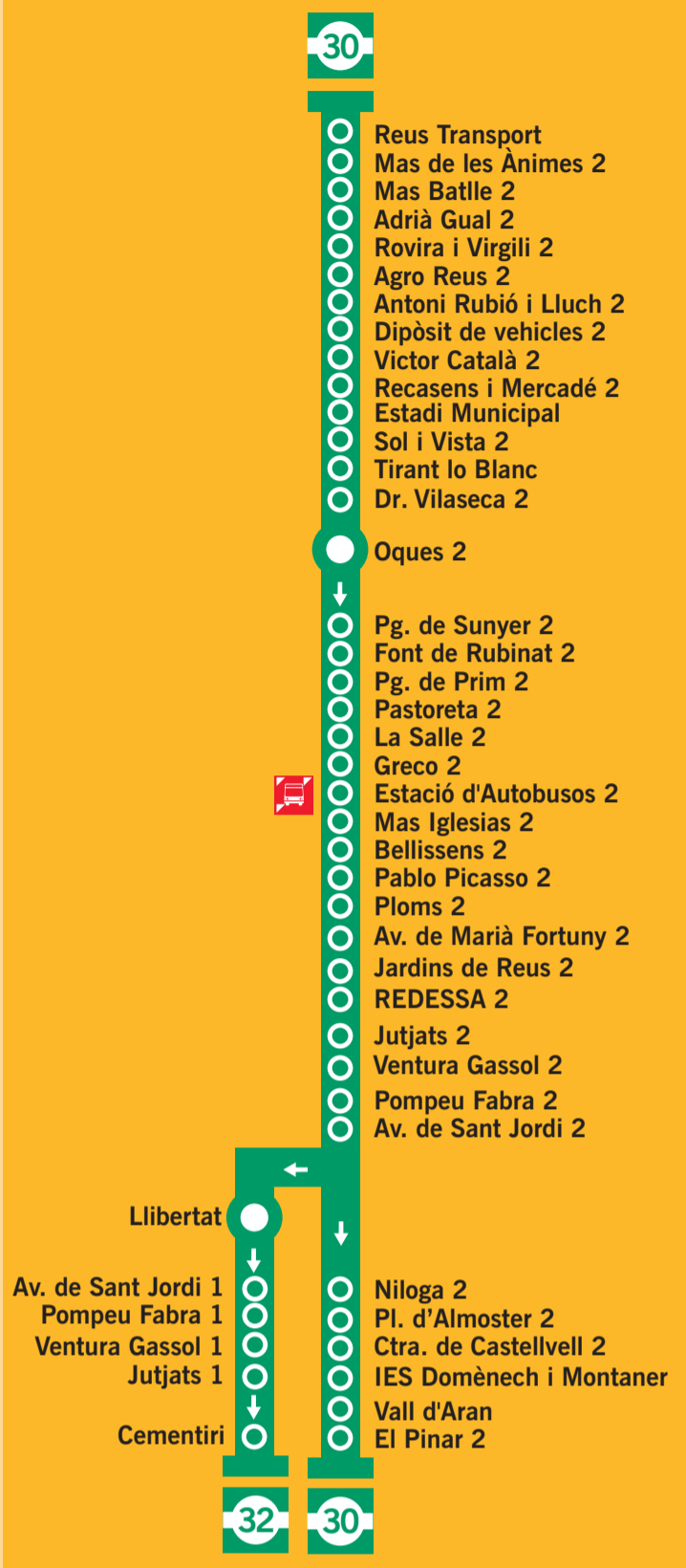
Immaculada
Sant Josep



AGRO REUS / IPM
Cementiri



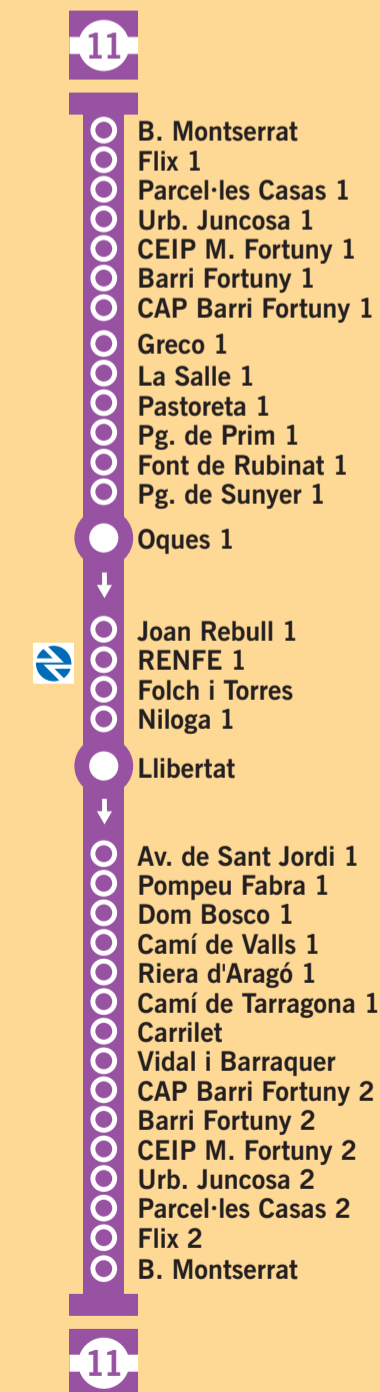
AGRO REUS
El Pinar



Anada



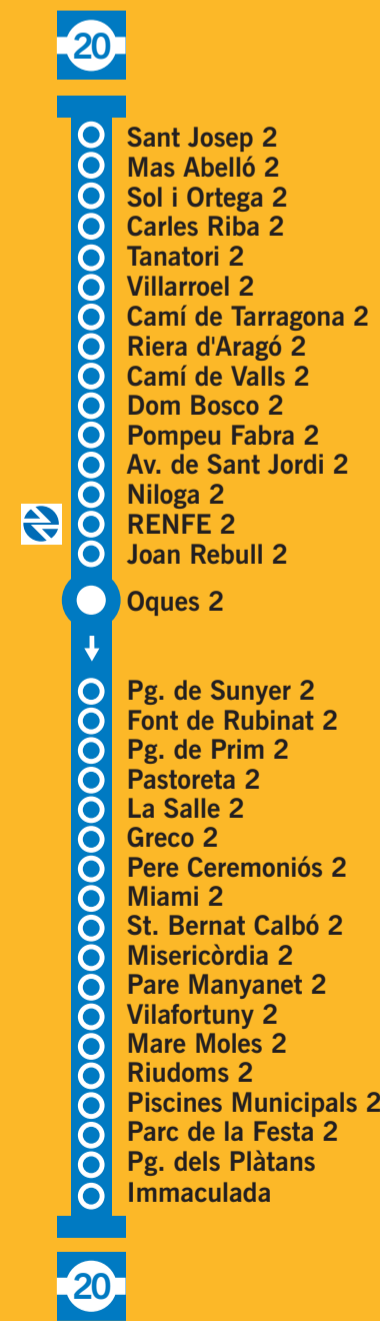
Barri Montserrat
Oques-Llibertat



Tornada



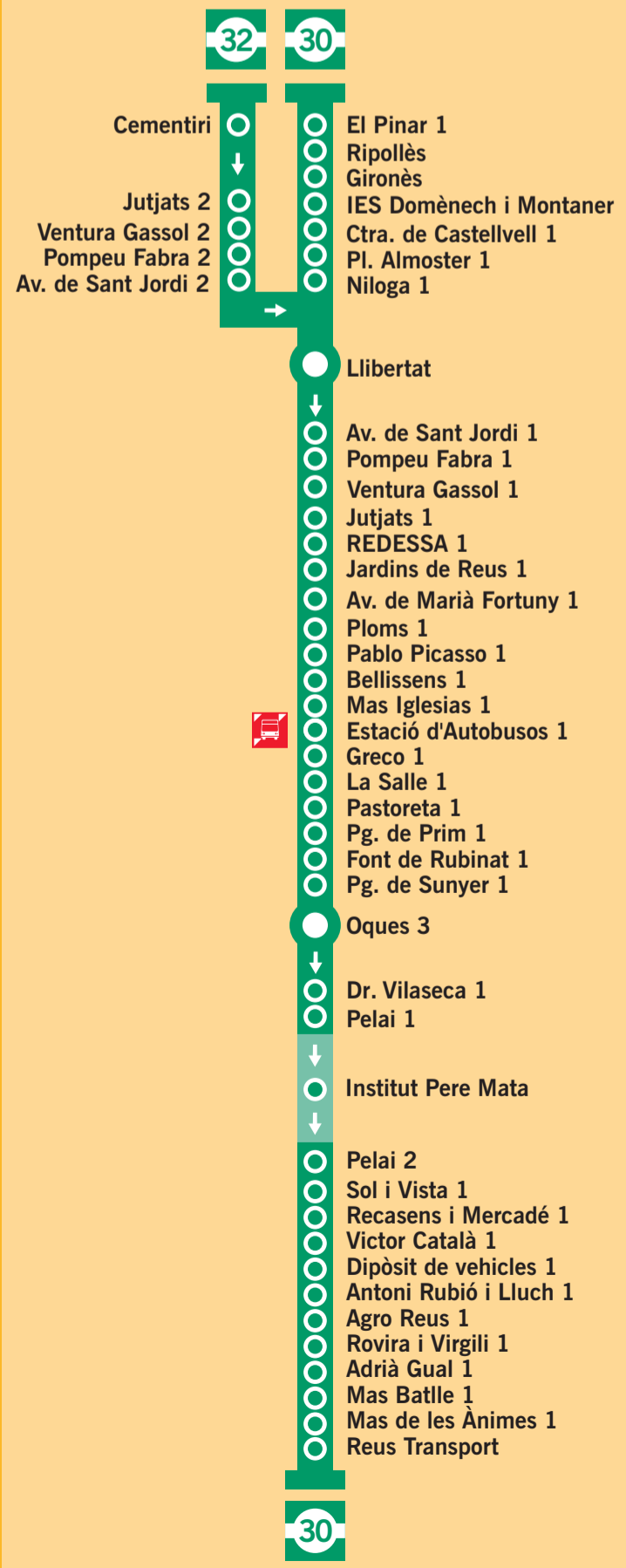
Sant Josep
Immaculada



Cementiri
AGRO REUS / IPM



El Pinar
AGRO REUS



Tornada

Anada



Immaculada
Sant Josep



- Immaculada
- Clarassó
- Parc de la Festa 1
- Piscines Municipals 1
- Riudoms 1
- Mare Molas 1
- Vilafortuny 1
- Pare Manyanet 1
- Misericòrdia 1
- St. Bernat Calbó 1
- Miami 1
- Pere Ceremoniós 1
- Greco 1
- La Salle 1
- Pastoreta 1
- Pg. de Prim 1
- Font de Rubinat 1
- Pg. de Sunyer 1

● Oques 3



- Joan Rebull 1
- RENFE 1
- Folch i Torres
- Niloga 1

● Llibertat



- Av. de Sant Jordi 1
- Pompeu Fabra 1
- Dom Bosco 1
- Camí de Valls 1
- Riera d'Aragó 1
- Camí de Tarragona 1
- Villarroel 1
- Tanatori 1
- Carles Riba 1
- Sol i Ortega 1
- Mas Abelló 1
- Sant Josep 1
- Universitat



○ Horticultura



- Mas Pellicer
- Costa Rica
- Sant Josep 2

